

ФЕДЕРАЛЬНАЯ СЛУЖБА
ГОСУДАРСТВЕННОЙ РЕГИСТРАЦИИ,
КАДАСТРА И КАРТОГРАФИИ
(РОСРЕЕСТР)

Муниципальное образование
Чайковский городской округ
Пермского края

Управление Федеральной службы
государственной регистрации,
кадастра и картографии по Пермскому краю
(Управление Росреестра по Пермскому краю)

Ленина ул., д. 66/2, г. Пермь, 614990
тел. (342)205-95-59, факс (342) 205-96-63

<http://www.rosreestr.gov.ru>

07.11.2022 № 9841

на № _____ от _____

**Решение о необходимости устранения реестровой ошибки
в сведениях Единого государственного реестра недвижимости**

Управлением Росреестра по Пермскому краю **19.09.2022** выявлена реестровая ошибка в определении местоположения границ земельного участка.

Наличие реестровой ошибки обусловлено следующим: При анализе дежурной кадастровой карты ЕГРН, материалов Государственного фонда данных, полученных в результате проведения землеустройства (цифровой ортофотоплан масштаба 1:2 000, изготовленного Уральским филиалом ФГУП «Госземкадастрсъемка – ВИСХАГИ», в 2004г., АФС-2004) выявлено смещение границ земельных участков 59:12:0810202:7, 59:12:0810202:8 на земли общего пользования, пересечение с контуром построек, расположенных на смежном земельном участке, разрывы между смежными земельными участками

Сведения, предлагаемые для исправления реестровой ошибки:

1. Сведения о местоположении и площади земельного участка с кадастровым номером **59:12:0810202:7**.

Площадь согласно сведениям ЕГРН **909 м²**

Площадь согласно результатам определения координат **894 м²**

Отклонение значения площади (%) **2**.

Сведения о характерных точках границ земельного участка.

Обозначение характерной точки	Значения координат, м				Средняя квадратическая погрешность местоположения характерных точек границ, м	Метод определения координат характерных точек
	Содержащиеся в ЕГРН		Вычисленные в результате определения			
	X	Y	X	Y		
1	2	3	4	5	6	7
1	1282800,12	376674,62	1282800,12	376674,62	5	Картометрический
2	1282818,62	376659,27	1282817,98	376660,67		Картометрический
n1	1282797,23	376633,9				376663,9
3			1282791,09	376632,85		1282791,09



5	1282788,49	376633,24	1282788,49	376633,24		Картометрический
6	1282775,63	376644,37	1282775,63	376644,37		Картометрический
1	1282800,12	376674,62	1282800,12	376674,62		Картометрический
						Картометрический

Сведения о частях границ земельного участка

Обозначение части границы		Горизонтальное проложение	Описание прохождения части границ
от точки	до точки		
1	2	3	4
1	н1	22,66	
н1	3	33,87	
3	4	6,23	
4	5	2,63	
5	6	17,01	
6	1	38,92	

2. Сведения о местоположении и площади земельного участка с кадастровым номером **59:12:0810202:8.**

Площадь согласно сведениям ЕГРН **542 м2**

Площадь согласно результатам определения координат **533 м2**

Отклонение значения площади (%) **2.**

Сведения о характерных точках границ земельного участка.

Обозначение характерной точки	Значения координат, м				Средняя квадратическая погрешность местоположения характерных точек границ, м	Метод определения координат характерных точек
	Содержащиеся в ЕГРН		Вычисленные в результате определения			
	X	Y	X	Y		
1	2	3	4	5	6	7
1	1282807,48	376642,62				Картометрический
2	1282821,01	376660,21				Картометрический
3	1282840,19	376644,12				Картометрический
4	1282827,72	376627,39				Картометрический
н1			1282808,57	376642,48	5	Картометрический
н2			1282821,76	376660,11	0,2	Картометрический
н3			1282840,75	376644,13	0,2	Картометрический
н4			1282828,49	376627,32	0,2	Картометрический
н1			1282808,57	376642,48	5	Картометрический
						Картометрический

Сведения о частях границ земельного участка

Обозначение части границы		Горизонтальное проложение	Описание прохождения части границ
от точки	до точки		
1	2	3	4



н1	н2	22,02	
н2	н3	24,82	
н3	н4	20,81	
н4	н1	25,03	

3. Сведения о местоположении и площади земельного участка с кадастровым номером **59:12:0810203:2.**

Площадь согласно сведениям ЕГРН **67815 м2**

Площадь согласно результатам определения координат **65362 м2**

Отклонение значения площади (%) **4.**

Сведения о характерных точках границ земельного участка.

Обозначение характерной точки	Значения координат, м				Средняя квадратическая погрешность местоположения характерных точек границ, м	Метод определения координат характерных точек
	Содержащиеся в ЕГРН		Вычисленные в результате определения			
	X	Y	X	Y		
1	2	3	4	5	6	7
1	1282594,64	376728,71	1282594,64	376728,71		Аналитический
2	1282598,77	376753,42	1282598,77	376753,42		Аналитический
3	1282626,63	376799,71	1282626,63	376799,71		Аналитический
4	1282621,65	376840,9	1282621,65	376840,9		Аналитический
5	1282637,37	376822,71	1282637,37	376822,71		Аналитический
6	1282627,01	376816,39	1282627,01	376816,39		Аналитический
7	1282627,59	376809,83	1282627,59	376809,83		Аналитический
8	1282628,45	376806,88	1282628,45	376806,88		Аналитический
9	1282631,04	376797,33	1282631,04	376797,33		Аналитический
10	1282633,75	376788,93	1282633,75	376788,93		Аналитический
11	1282634,58	376789,43	1282634,58	376789,43		Аналитический
12	1282638,27	376782,37	1282638,27	376782,37		Аналитический
13	1282640,38	376779,48	1282640,38	376779,48		Аналитический
14	1282660,63	376793,52	1282660,63	376793,52		Аналитический
15	1282653,25	376801,79	1282653,25	376801,79		Аналитический
16	1282647,94	376808,7	1282647,94	376808,7		Аналитический
17	1282643,62	376814,26	1282643,62	376814,26		Аналитический
18	1282637,4	376822,67	1282637,4	376822,67		Аналитический
19	1282686,33	376766,04	1282686,33	376766,04		Аналитический
20	1282666,8	376747,38	1282666,8	376747,38		Аналитический
21	1282680,94	376732,44	1282680,94	376732,44		Аналитический
22	1282694,4	376720,23	1282694,4	376720,23		Аналитический
23	1282697,57	376717,37	1282697,57	376717,37		Аналитический
24	1282711,26	376706,01	1282711,26	376706,01		Аналитический
25	1282724,46	376694,26	1282724,46	376694,26		Аналитический
26	1282741,72	376680,68	1282741,72	376680,68		Аналитический
27	1282744,29	376678,67	1282744,29	376678,67		Аналитический
28	1282752,8	376673,67	1282752,8	376673,67		Аналитический
29	1282756,6	376673,15	1282756,6	376673,15		Аналитический



30	1282759,41	376675,35	1282759,41	376675,35		Аналитический
31	1282764,27	376680,84	1282764,27	376680,84		Аналитический
32	1282762,96	376682	1282762,96	376682		Аналитический
33	1282754,74	376689,04	1282754,74	376689,04		Аналитический
34	1282753,19	376691,28	1282753,19	376691,28		Аналитический
35	1282753,13	376692,73	1282753,13	376692,73		Аналитический
36	1282754,62	376694,89	1282754,62	376694,89		Аналитический
37	1282765,28	376707,24	1282765,28	376707,24		Аналитический
38	1282772,96	376701,31	1282772,96	376701,31		Аналитический
39	1282775,78	376698,66	1282775,78	376698,66		Аналитический
40	1282776,59	376697,93	1282776,59	376697,93		Аналитический
41	1282776,94	376697,66	1282776,94	376697,66		Аналитический
42	1282781,56	376703,54	1282781,56	376703,54		Аналитический
43	1282788,06	376712,23	1282788,06	376712,23		Аналитический
44	1282776,81	376721,27	1282776,81	376721,27		Аналитический
45	1282788,36	376712,01	1282788,36	376712,01		Аналитический
46	1282811,75	376741,56				Аналитический
н1			1282811,76	376741,56	0,09	Аналитический
47	1282784,5	376760,56	1282784,5	376760,56		Аналитический
48	1282771,47	376743,75	1282771,47	376743,75		Аналитический
49	1282763,75	376732,67	1282763,75	376732,67		Аналитический
50	1282757,19	376724,53	1282757,19	376724,53		Аналитический
51	1282747,09	376714,72	1282747,09	376714,72		Аналитический
52	1282747,31	376714,44	1282747,31	376714,44		Аналитический
53	1282738,54	376707,5	1282738,54	376707,5		Аналитический
54	1282737,51	376708,59	1282737,51	376708,59		Аналитический
55	1282726,48	376720,73	1282726,48	376720,73		Аналитический
56	1282711,75	376736,54	1282711,75	376736,54		Аналитический
57	1282699,4	376750,91	1282699,4	376750,91		Аналитический
58	1282706,04	376743,22	1282706,04	376743,22		Аналитический
59	1282710,53	376748,96	1282710,53	376748,96		Аналитический
60	1282709,85	376746,89	1282709,85	376746,89		Аналитический
61	1282710,32	376744,59	1282710,32	376744,59		Аналитический
62	1282725,07	376728,27	1282725,07	376728,27		Аналитический
63	1282740,14	376745,8	1282740,14	376745,8		Аналитический
64	1282721,25	376761,78	1282721,25	376761,78		Аналитический
65	1282720,82	376762,14	1282720,82	376762,14		Аналитический
66	1282758,02	376809,75	1282758,02	376809,75		Аналитический
67	1282776,6	376794,16	1282776,6	376794,16		Аналитический
68	1282793,67	376779,33	1282793,67	376779,33		Аналитический
69	1282816,95	376809,28	1282816,95	376809,28		Аналитический
70	1282821,1	376815,03	1282821,1	376815,03		Аналитический
71	1282842,02	376844,23	1282842,02	376844,23		Аналитический
72	1282854,12	376858,77	1282854,12	376858,77		Аналитический
73	1282844,84	376865,91	1282844,84	376865,91		Аналитический
74	1282837,93	376872,32	1282837,93	376872,32		Аналитический
75	1282850,63	376888,24	1282850,63	376888,24		Аналитический
76	1282863,16	376903,56	1282863,16	376903,56		Аналитический
77	1282876,33	376919,52	1282876,33	376919,52		Аналитический
78	1282856,42	376934,8	1282856,42	376934,8		Аналитический



79	1282844,6	376919,97	1282844,6	376919,97	Аналитический
80	1282839,88	376913,55	1282839,88	376913,55	Аналитический
81	1282840,33	376912,95	1282840,33	376912,95	Аналитический
82	1282831,81	376902,25	1282831,81	376902,25	Аналитический
83	1282806,66	376872	1282806,66	376872	Аналитический
84	1282893,38	376983	1282893,38	376983	Аналитический
85	1282903,5	376974,26	1282903,5	376974,26	Аналитический
86	1282904,66	376973,89	1282904,66	376973,89	Аналитический
87	1282911,91	376966,96	1282911,91	376966,96	Аналитический
88	1282909,34	376963,7	1282909,34	376963,7	Аналитический
89	1282900,78	376951,69	1282900,78	376951,69	Аналитический
90	1282911,81	376942,6	1282911,81	376942,6	Аналитический
91	1282916,58	376938,84	1282916,58	376938,84	Аналитический
92	1282925,77	376951,37	1282925,77	376951,37	Аналитический
93	1282935,34	376964,06	1282935,34	376964,06	Аналитический
94	1282941,98	376972,83	1282941,98	376972,83	Аналитический
95	1282942,68	376972,34	1282942,68	376972,34	Аналитический
96	1282950,15	376981,48	1282950,15	376981,48	Аналитический
97	1282956,12	376988,84	1282956,12	376988,84	Аналитический
98	1282957,56	376992,8	1282957,56	376992,8	Аналитический
99	1282915,48	376991,93	1282915,48	376991,93	Аналитический
100	1282900,12	376991,63	1282900,12	376991,63	Аналитический
101	1282901,75	376993,72	1282901,75	376993,72	Аналитический
102	1283038,37	376999,09	1283038,37	376999,09	Аналитический
103	1283087,12	376900,9	1283087,12	376900,9	Аналитический
104	1283098,3	376826,51	1283098,3	376826,51	Аналитический
105	1283081,02	376737,81	1283081,02	376737,81	Аналитический
106	1283086,56	376723,05	1283086,56	376723,05	Аналитический
107	1283096,36	376695,09	1283096,36	376695,09	Аналитический
108	1283104,2	376648,74	1283104,2	376648,74	Аналитический
109	1283055,73	376642,14	1283055,73	376642,14	Аналитический
110	1283009,99	376605,04	1283009,99	376605,04	Аналитический
111	1282977,46	376591,86	1282977,46	376591,86	Аналитический
112	1282919,02	376578,09	1282919,02	376578,09	Аналитический
113	1282864,59	376586,93	1282864,59	376586,93	Аналитический
114	1282847,39	376602,99	1282847,39	376602,99	Аналитический
115	1282829,95	376593,91	1282829,95	376593,91	Аналитический
116	1282797,46	376623,27	1282797,46	376623,27	Аналитический
117	1282756,12	376573,98	1282756,12	376573,98	Аналитический
118	1282729,69	376559,75	1282729,69	376559,75	Аналитический
1	1282594,64	376728,71	1282594,64	376728,71	Аналитический
119	1282752,12	376761,69	1282752,12	376761,69	Аналитический
120	1282763,81	376777,84	1282763,81	376777,84	Аналитический
121	1282773,4	376769,4	1282773,4	376769,4	Аналитический
122	1282781,38	376762,89	1282781,38	376762,89	Аналитический
123	1282774,32	376753,18	1282774,32	376753,18	Аналитический
124	1282771,85	376749,78	1282771,85	376749,78	Аналитический
125	1282766,1	376741,78	1282766,1	376741,78	Аналитический
126	1282761,14	376735,01	1282761,14	376735,01	Аналитический



127	1282757,7	376730,97	1282757,7	376730,97	Аналитический
128	1282740,14	376745,8	1282740,14	376745,8	Аналитический
119	1282752,12	376761,69	1282752,12	376761,69	Аналитический
129	1283002,93	376750,37	1283002,93	376750,37	Аналитический
130	1283004,54	376752,17	1283004,54	376752,17	Аналитический
131	1283016,1	376743,09	1283016,1	376743,09	Аналитический
132	1283015,99	376742,86	1283015,99	376742,86	Аналитический
133	1283029,37	376732,22	1283029,37	376732,22	Аналитический
134	1283040,79	376722,38	1283040,79	376722,38	Аналитический
135	1283053,58	376715,43	1283053,58	376715,43	Аналитический
136	1283029,64	376686,02	1283029,64	376686,02	Аналитический
137	1283041,37	376677,62	1283041,37	376677,62	Аналитический
138	1283065,99	376706,25	1283065,99	376706,25	Аналитический
139	1283071,89	376701,68	1283071,89	376701,68	Аналитический
140	1283075,72	376697,76	1283075,72	376697,76	Аналитический
141	1283048,34	376664,35	1283048,34	376664,35	Аналитический
142	1283041,82	376668,68	1283041,82	376668,68	Аналитический
143	1283036,43	376657,45	1283036,43	376657,45	Аналитический
144	1283022,27	376659,85	1283022,27	376659,85	Аналитический
145	1282998,74	376670,55	1282998,74	376670,55	Аналитический
146	1282983,25	376678,15	1282983,25	376678,15	Аналитический
147	1282971,88	376683,7	1282971,88	376683,7	Аналитический
148	1282990,63	376710,39	1282990,63	376710,39	Аналитический
149	1283004,15	376728,3	1283004,15	376728,3	Аналитический
150	1282992,28	376712,61	1282992,28	376712,61	Аналитический
151	1282981,49	376721,88	1282981,49	376721,88	Аналитический
152	1282981,06	376722,19	1282981,06	376722,19	Аналитический
153	1282969,97	376731,25	1282969,97	376731,25	Аналитический
154	1282970,6	376732,11	1282970,6	376732,11	Аналитический
155	1282958,33	376740,66	1282958,33	376740,66	Аналитический
156	1282978,83	376767,65	1282978,83	376767,65	Аналитический
157	1282990,82	376759,39	1282990,82	376759,39	Аналитический
129	1283002,93	376750,37	1283002,93	376750,37	Аналитический
158	1282972,43	376710,51	1282972,43	376710,51	Аналитический
159	1282958,08	376691,37	1282958,08	376691,37	Аналитический
160	1282942,98	376703,32	1282942,98	376703,32	Аналитический
161	1282948,44	376710,29	1282948,44	376710,29	Аналитический
162	1282951,58	376708,66	1282951,58	376708,66	Аналитический
163	1282969,39	376731,68	1282969,39	376731,68	Аналитический
164	1282981,06	376722,19	1282981,06	376722,19	Аналитический
158	1282972,43	376710,51	1282972,43	376710,51	Аналитический
165	1283071,14	376796,64	1283071,14	376796,64	Аналитический
166	1283088,54	376785,17	1283088,54	376785,17	Аналитический
167	1283070,93	376755,47	1283070,93	376755,47	Аналитический
168	1283049,16	376765,57	1283049,16	376765,57	Аналитический
165	1283071,14	376796,64	1283071,14	376796,64	Аналитический



169	1282605,52	376764,09	1282605,52	376764,09	Аналитический
170	1282615,35	376779,36	1282615,35	376779,36	Аналитический
171	1282624,19	376790,92	1282624,19	376790,92	Аналитический
172	1282626,94	376788,14	1282626,94	376788,14	Аналитический
173	1282638,38	376775,03	1282638,38	376775,03	Аналитический
174	1282645,05	376767,18	1282645,05	376767,18	Аналитический
175	1282649,13	376761,58	1282649,13	376761,58	Аналитический
176	1282664,23	376744,13	1282664,23	376744,13	Аналитический
177	1282668,37	376739,88	1282668,37	376739,88	Аналитический
178	1282677,87	376729,67	1282677,87	376729,67	Аналитический
179	1282686,86	376721,73	1282686,86	376721,73	Аналитический
180	1282691,45	376717,73	1282691,45	376717,73	Аналитический
181	1282691,68	376717,97	1282691,68	376717,97	Аналитический
182	1282696,17	376713,92	1282696,17	376713,92	Аналитический
183	1282704,43	376705,86	1282704,43	376705,86	Аналитический
184	1282705,61	376703,73	1282705,61	376703,73	Аналитический
185	1282697,15	376695,53	1282697,15	376695,53	Аналитический
186	1282686,36	376684,73	1282686,36	376684,73	Аналитический
187	1282672,67	376698,64	1282672,67	376698,64	Аналитический
188	1282662,15	376689,09	1282662,15	376689,09	Аналитический
189	1282655,82	376683,52	1282655,82	376683,52	Аналитический
190	1282645,48	376694,85	1282645,48	376694,85	Аналитический
191	1282642,06	376699,65	1282642,06	376699,65	Аналитический
192	1282637,04	376704,55	1282637,04	376704,55	Аналитический
193	1282635,24	376706,54	1282635,24	376706,54	Аналитический
194	1282631,05	376711,43	1282631,05	376711,43	Аналитический
195	1282628,9	376713,97	1282628,9	376713,97	Аналитический
196	1282627,94	376713,28	1282627,94	376713,28	Аналитический
197	1282627,01	376715,41	1282627,01	376715,41	Аналитический
198	1282624,44	376718,1	1282624,44	376718,1	Аналитический
199	1282617,07	376726,77	1282617,07	376726,77	Аналитический
200	1282609,15	376735,66	1282609,15	376735,66	Аналитический
201	1282608,02	376737,31	1282608,02	376737,31	Аналитический
202	1282606,03	376740,25	1282606,03	376740,25	Аналитический
203	1282604,46	376744,42	1282604,46	376744,42	Аналитический
204	1282603,41	376752,1	1282603,41	376752,1	Аналитический
205	1282605,24	376760,96	1282605,24	376760,96	Аналитический
169	1282605,52	376764,09	1282605,52	376764,09	Аналитический
206	1283090,36	376863,9	1283090,36	376863,9	Аналитический
207	1283080,07	376854,26	1283080,07	376854,26	Аналитический
208	1283069,04	376839,98	1283069,04	376839,98	Аналитический
209	1283087,67	376824,57	1283087,67	376824,57	Аналитический
210	1283075,65	376808,22	1283075,65	376808,22	Аналитический
211	1283075,85	376808,08	1283075,85	376808,08	Аналитический
212	1283063,51	376791,4	1283063,51	376791,4	Аналитический
213	1283052,56	376775,7	1283052,56	376775,7	Аналитический
214	1283045,86	376767,1	1283045,86	376767,1	Аналитический
215	1283029,21	376778,88	1283029,21	376778,88	Аналитический
216	1283026,22	376774,73	1283026,22	376774,73	Аналитический



217	1283017,32	376781,56	1283017,32	376781,56	Аналитический
218	1283014,14	376776,84	1283014,14	376776,84	Аналитический
219	1283037,19	376760,2	1283037,19	376760,2	Аналитический
220	1283024,21	376741,15	1283024,21	376741,15	Аналитический
221	1283001,9	376758,7	1283001,9	376758,7	Аналитический
222	1282989,63	376767,47	1282989,63	376767,47	Аналитический
223	1282985,58	376771,18	1282985,58	376771,18	Аналитический
224	1282983,94	376773,89	1282983,94	376773,89	Аналитический
225	1283001,54	376796,74	1283001,54	376796,74	Аналитический
226	1283008,99	376806,75	1283008,99	376806,75	Аналитический
227	1283032,26	376790,44	1283032,26	376790,44	Аналитический
228	1283042,86	376805,63	1283042,86	376805,63	Аналитический
229	1283056,28	376822,66	1283056,28	376822,66	Аналитический
230	1283035,01	376839,02	1283035,01	376839,02	Аналитический
231	1283048,05	376856,17	1283048,05	376856,17	Аналитический
232	1283047,64	376856,49	1283047,64	376856,49	Аналитический
233	1283048,19	376857,24	1283048,19	376857,24	Аналитический
234	1283058,55	376871,21	1283058,55	376871,21	Аналитический
235	1283074,83	376893,56	1283074,83	376893,56	Аналитический
236	1283080,6	376899,62	1283080,6	376899,62	Аналитический
237	1283085,58	376899,3	1283085,58	376899,3	Аналитический
206	1283090,36	376863,9	1283090,36	376863,9	Аналитический
238	1282682,06	376653,77	1282682,06	376653,77	Аналитический
239	1282700,93	376670,64	1282700,93	376670,64	Аналитический
240	1282714,05	376656,58	1282714,05	376656,58	Аналитический
241	1282713,64	376656,19	1282713,64	376656,19	Аналитический
242	1282729,45	376641,94	1282729,45	376641,94	Аналитический
243	1282714,45	376655,5	1282714,45	376655,5	Аналитический
244	1282736,47	376675,91	1282736,47	376675,91	Аналитический
245	1282750,78	376660,34	1282750,78	376660,34	Аналитический
246	1282764,19	376647,63	1282764,19	376647,63	Аналитический
247	1282763,05	376646,52	1282763,05	376646,52	Аналитический
248	1282743,63	376628,37	1282743,63	376628,37	Аналитический
249	1282757,57	376613,41	1282757,57	376613,41	Аналитический
250	1282773,63	376597,22	1282773,63	376597,22	Аналитический
251	1282755,89	376579,1	1282755,89	376579,1	Аналитический
252	1282744,13	376589,31	1282744,13	376589,31	Аналитический
253	1282738,62	376596,26	1282738,62	376596,26	Аналитический
254	1282724,86	376610,18	1282724,86	376610,18	Аналитический
255	1282725,2	376610,51	1282725,2	376610,51	Аналитический
256	1282709,9	376625,08	1282709,9	376625,08	Аналитический
257	1282696,1	376639,41	1282696,1	376639,41	Аналитический
238	1282682,06	376653,77	1282682,06	376653,77	Аналитический
258	1283036,35	376973,18	1283036,35	376973,18	Аналитический
259	1283036,6	376973,44	1283036,6	376973,44	Аналитический
260	1283053,27	376958,77	1283053,27	376958,77	Аналитический
261	1283040,3	376942,37	1283040,3	376942,37	Аналитический
262	1283022,72	376959,1	1283022,72	376959,1	Аналитический



263	1283022,15	376958,5	1283022,15	376958,5		Аналитический
264	1283010	376943,99	1283010	376943,99		Аналитический
265	1283009,46	376942,3	1283009,46	376942,3		Аналитический
266	1283023,63	376930,1	1283023,63	376930,1		Аналитический
267	1283024,6	376929,27	1283024,6	376929,27		Аналитический
268	1283027,86	376926,49	1283027,86	376926,49		Аналитический
269	1283025,41	376923,47	1283025,41	376923,47		Аналитический
270	1283022,21	376919,36	1283022,21	376919,36		Аналитический
271	1283019,38	376916,39	1283019,38	376916,39		Аналитический
272	1283015,83	376912,27	1283015,83	376912,27		Аналитический
273	1282997,99	376926,67	1282997,99	376926,67		Аналитический
274	1282993,18	376920,65	1282993,18	376920,65		Аналитический
275	1282970,5	376938,7	1282970,5	376938,7		Аналитический
276	1282973,78	376943,11	1282973,78	376943,11		Аналитический
277	1282979,98	376952,03	1282979,98	376952,03		Аналитический
278	1282984,22	376957,21	1282984,22	376957,21		Аналитический
279	1282986,44	376959,88	1282986,44	376959,88		Аналитический
280	1282987,63	376961,86	1282987,63	376961,86		Аналитический
281	1282989,22	376964,28	1282989,22	376964,28		Аналитический
282	1283000,36	376977,52	1283000,36	376977,52		Аналитический
283	1283013,33	376993,92	1283013,33	376993,92		Аналитический
н2			1283013,87	376993,94	0,2	Аналитический
258	1283036,35	376973,18	1283036,35	376973,18		Аналитический
284	1282766,57	376651,57	1282766,57	376651,57		Аналитический
285	1282761,9	376656,05	1282761,9	376656,05		Аналитический
286	1282760,06	376657,97	1282760,06	376657,97		Аналитический
287	1282759,01	376659,43	1282759,01	376659,43		Аналитический
288	1282758,04	376661,2	1282758,04	376661,2		Аналитический
289	1282757,7	376664,37	1282757,7	376664,37		Аналитический
290	1282767,21	376677,3	1282767,21	376677,3		Аналитический
291	1282773,51	376686,55	1282773,51	376686,55		Аналитический
292	1282779,35	376694,86	1282779,35	376694,86		Аналитический
293	1282800,03	376676,4	1282800,03	376676,4		Аналитический
294	1282812,1	376692,84	1282812,1	376692,84		Аналитический
295	1282800,03	376677,88	1282800,03	376677,88		Аналитический
296	1282779,36	376694,86	1282779,36	376694,86		Аналитический
297	1282816,7	376742,61	1282816,7	376742,61		Аналитический
298	1282816,46	376742,95	1282816,46	376742,95		Аналитический
299	1282824,03	376751,97	1282824,03	376751,97		Аналитический
300	1282827,36	376756,14	1282827,36	376756,14		Аналитический
301	1282840,92	376772,86	1282840,92	376772,86		Аналитический
302	1282861,52	376756,68	1282861,52	376756,68		Аналитический
303	1282850,05	376742,3				Аналитический
304	1282836,05	376724,98				Аналитический
305	1282849,04	376739,94				Аналитический
н3			1282880,73	376740,35	0,2	Аналитический
н4			1282870,83	376728,83	0,2	Аналитический
306	1282867,3	376725,13	1282867,3	376725,13		Аналитический
307	1282843,72	376693,21	1282843,72	376693,21		Аналитический



308	1282830,64	376677,48	1282830,64	376677,48		Аналитический
309	1282812,11	376692,85	1282812,11	376692,85		Аналитический
310	1282820,7	376684,63	1282820,7	376684,63		Аналитический
311	1282830,77	376676,86	1282830,77	376676,86		Аналитический
312	1282818,42	376661,36	1282818,42	376661,36		Аналитический
313	1282815,02	376664,04	1282815,02	376664,04		Аналитический
314	1282811,78	376666,96	1282811,78	376666,96		Аналитический
315	1282800,03	376676,39	1282800,03	376676,39		Аналитический
316	1282788,1	376661,63	1282788,1	376661,63		Аналитический
317	1282787,34	376662,24	1282787,34	376662,24		Аналитический
318	1282782,65	376654,57	1282782,65	376654,57		Аналитический
319	1282774,81	376644,34	1282774,81	376644,34		Аналитический
284	1282766,57	376651,57	1282766,57	376651,57		Аналитический
						Аналитический
320	1282788,49	376633,24	1282788,49	376633,24		Аналитический
321	1282775,63	376644,37	1282775,63	376644,37		Аналитический
322	1282800,12	376674,62	1282800,12	376674,62		Аналитический
323	1282818,62	376659,27				Аналитический
н5			1282817,98	376660,67	5	Аналитический
324	1282797,23	376633,9	1282797,23	376633,9		Аналитический
325	1282791,09	376632,85	1282791,09	376632,85		Аналитический
320	1282788,49	376633,24	1282788,49	376633,24		Аналитический
						Аналитический
326	1283002,47	376847,41	1283002,47	376847,41		Аналитический
327	1283024,05	376830,26	1283024,05	376830,26		Аналитический
328	1283018,8	376824,15	1283018,8	376824,15		Аналитический
329	1283011,01	376815,08	1283011,01	376815,08		Аналитический
330	1282989,38	376831,34	1282989,38	376831,34		Аналитический
331	1282970,25	376845,65	1282970,25	376845,65		Аналитический
332	1282995,85	376878,64	1282995,85	376878,64		Аналитический
333	1282996,52	376878,08	1282996,52	376878,08		Аналитический
334	1283002,01	376885,68	1283002,01	376885,68		Аналитический
335	1283007,84	376893,54	1283007,84	376893,54		Аналитический
336	1283017,71	376885,42	1283017,71	376885,42		Аналитический
337	1283027,48	376877,6	1283027,48	376877,6		Аналитический
338	1283028,5	376876,83	1283028,5	376876,83		Аналитический
339	1283038,6	376892,33	1283038,6	376892,33		Аналитический
н6			1283038,91	376892,1	0,2	Аналитический
340	1283057,6	376878,25	1283057,6	376878,25		Аналитический
341	1283046,67	376861,17	1283046,67	376861,17		Аналитический
342	1283040,03	376852,51	1283040,03	376852,51		Аналитический
343	1283034,96	376845,34	1283034,96	376845,34		Аналитический
344	1283014,95	376862,73	1283014,95	376862,73		Аналитический
326	1283002,47	376847,41	1283002,47	376847,41		Аналитический
						Аналитический
345	1282822,48	376780,86	1282822,48	376780,86		Аналитический
346	1282809,59	376764,47	1282809,59	376764,47		Аналитический
347	1282795,4	376776,54	1282795,4	376776,54		Аналитический
348	1282808,02	376792,55	1282808,02	376792,55		Аналитический
345	1282822,48	376780,86	1282822,48	376780,86		Аналитический



349	1282826,03	376758,96	1282826,03	376758,96		Аналитический
350	1282813,06	376768,27	1282813,06	376768,27		Аналитический
351	1282823,04	376780,96	1282823,04	376780,96		Аналитический
352	1282837,34	376799,56	1282837,34	376799,56		Аналитический
353	1282849,31	376790,5	1282849,31	376790,5		Аналитический
354	1282833,05	376767,79	1282833,05	376767,79		Аналитический
349	1282826,03	376758,96	1282826,03	376758,96		Аналитический
355	1282825,94	376598,85	1282825,94	376598,85		Аналитический
356	1282814,9	376610,28	1282814,9	376610,28		Аналитический
357	1282828,49	376627,32	1282828,49	376627,32		Аналитический
358	1282849,44	376610,35	1282849,44	376610,35		Аналитический
359	1282837,92	376598,1	1282837,92	376598,1		Аналитический
360	1282834,63	376596,98	1282834,63	376596,98		Аналитический
361	1282830,68	376596,96	1282830,68	376596,96		Аналитический
355	1282825,94	376598,85	1282825,94	376598,85		Аналитический
362	1282834,03	376675,72	1282834,03	376675,72		Аналитический
363	1282846,5	376690,97	1282846,5	376690,97		Аналитический
364	1282858,3	376706,25	1282858,3	376706,25		Аналитический
365	1282878,01	376690,09	1282878,01	376690,09		Аналитический
366	1282890,35	376705,28	1282890,35	376705,28		Аналитический
367	1282903,49	376722,24	1282903,49	376722,24		Аналитический
368	1282884,44	376737,49	1282884,44	376737,49		Аналитический
369	1282895,77	376752,97	1282895,77	376752,97		Аналитический
370	1282894,78	376753,82	1282894,78	376753,82		Аналитический
371	1282908,17	376769,72	1282908,17	376769,72		Аналитический
372	1282908,37	376769,55	1282908,37	376769,55		Аналитический
373	1282921,11	376784,64	1282921,11	376784,64		Аналитический
374	1282933,24	376800,24	1282933,24	376800,24		Аналитический
375	1282945,68	376815,31	1282945,68	376815,31		Аналитический
376	1282945,53	376815,43	1282945,53	376815,43		Аналитический
377	1282957,78	376830,69	1282957,78	376830,69		Аналитический
378	1282968,29	376822	1282968,29	376822		Аналитический
379	1282977,54	376814,63	1282977,54	376814,63		Аналитический
380	1282978,78	376813,41	1282978,78	376813,41		Аналитический
381	1282984,25	376809,27	1282984,25	376809,27		Аналитический
382	1282998,4	376799,3	1282998,4	376799,3		Аналитический
383	1282984,92	376783,05	1282984,92	376783,05		Аналитический
384	1282972,59	376767,27	1282972,59	376767,27		Аналитический
385	1282960,63	376751,91	1282960,63	376751,91		Аналитический
386	1282948,28	376735,73	1282948,28	376735,73		Аналитический
387	1282924,76	376704,93	1282924,76	376704,93		Аналитический
388	1282911,94	376688,21	1282911,94	376688,21		Аналитический
389	1282899,58	376670,96	1282899,58	376670,96		Аналитический
390	1282888,87	376655,3	1282888,87	376655,3		Аналитический
391	1282865,17	376674,3	1282865,17	376674,3		Аналитический
н7			1282864,93	376674	0,1	Аналитический
н8			1282874,9	376666	0,1	Аналитический



н9			1282888,49	376654,6	0,1	Аналитический
н10			1282875,99	376639,27	0,1	Аналитический
н11			1282875,71	376639,29	0,1	Аналитический
н12			1282863,33	376624,65	0,1	Аналитический
н13			1282840,97	376643,79	0,1	Аналитический
н14			1282853,21	376659,09	0,1	Аналитический
н15			1282852,99	376659,32	0,1	Аналитический
392	1282852,88	376659,19	1282852,88	376659,19		Аналитический
393	1282840,75	376644,13	1282840,75	376644,13		Аналитический
н16			1282828,49	376627,32	0,2	Аналитический
н17			1282808,57	376642,48	5	Аналитический
394	1282821,76	376660,11	1282821,76	376660,11		Аналитический
362	1282834,03	376675,72	1282834,03	376675,72		Аналитический
						Аналитический
395	1282960,46	376931,03	1282960,46	376931,03		Аналитический
396	1282948,3	376915,64	1282948,3	376915,64		Аналитический
397	1282933,29	376928,06	1282933,29	376928,06		Аналитический
398	1282932,43	376926,08	1282932,43	376926,08		Аналитический
399	1282919,66	376910,47	1282919,66	376910,47		Аналитический
400	1282908,03	376921,4	1282908,03	376921,4		Аналитический
401	1282913,74	376929,33	1282913,74	376929,33		Аналитический
402	1282919,02	376936,51	1282919,02	376936,51		Аналитический
403	1282932,46	376953,15	1282932,46	376953,15		Аналитический
404	1282945,25	376970,22	1282945,25	376970,22		Аналитический
405	1282960,99	376957,47	1282960,99	376957,47		Аналитический
406	1282971,92	376971,74	1282971,92	376971,74		Аналитический
407	1282978,26	376967,12	1282978,26	376967,12		Аналитический
408	1282983,69	376962,05	1282983,69	376962,05		Аналитический
409	1282970,36	376945,95	1282970,36	376945,95		Аналитический
410	1282971,08	376945,34	1282971,08	376945,34		Аналитический
395	1282960,46	376931,03	1282960,46	376931,03		Аналитический
						Аналитический
411	1282853,21	376659,09				Аналитический
412	1282875,71	376639,29				Аналитический
413	1282863,33	376624,65				Аналитический
414	1282840,97	376643,79				Аналитический
						Аналитический
415	1282957,36	376883,33	1282957,36	376883,33		Аналитический
416	1282960,92	376880,9	1282960,92	376880,9		Аналитический
417	1282980,13	376865,19	1282980,13	376865,19		Аналитический
418	1282966,18	376848,29	1282966,18	376848,29		Аналитический
419	1282954,26	376833,54	1282954,26	376833,54		Аналитический
420	1282914,48	376868,12	1282914,48	376868,12		Аналитический
421	1282914,75	376868,43	1282914,75	376868,43		Аналитический
422	1282927,09	376884,33	1282927,09	376884,33		Аналитический
423	1282939,71	376898,51	1282939,71	376898,51		Аналитический
424	1282947,32	376891,47	1282947,32	376891,47		Аналитический
415	1282957,36	376883,33	1282957,36	376883,33		Аналитический
						Аналитический
425	1282954,46	376832,05	1282954,46	376832,05		Аналитический



426	1282942,15	376816,83	1282942,15	376816,83	Аналитический
427	1282930,7	376802,06	1282930,7	376802,06	Аналитический
428	1282930,14	376802,48	1282930,14	376802,48	Аналитический
429	1282904,94	376771,79	1282904,94	376771,79	Аналитический
430	1282885,85	376786,68	1282885,85	376786,68	Аналитический
431	1282873,9	376770,98	1282873,9	376770,98	Аналитический
432	1282852,12	376788,17	1282852,12	376788,17	Аналитический
433	1282860,67	376798,61	1282860,67	376798,61	Аналитический
434	1282876,97	376819,34	1282876,97	376819,34	Аналитический
435	1282883,47	376814,48	1282883,47	376814,48	Аналитический
436	1282896,76	376804,05	1282896,76	376804,05	Аналитический
437	1282898,58	376802,8	1282898,58	376802,8	Аналитический
438	1282910,66	376818,07	1282910,66	376818,07	Аналитический
439	1282910,38	376818,3	1282910,38	376818,3	Аналитический
440	1282889,65	376834,99	1282889,65	376834,99	Аналитический
441	1282901,87	376850,71	1282901,87	376850,71	Аналитический
442	1282914,37	376867,13	1282914,37	376867,13	Аналитический
443	1282929,35	376854,68	1282929,35	376854,68	Аналитический
444	1282936,96	376847,72	1282936,96	376847,72	Аналитический
445	1282938,9	376845,79	1282938,9	376845,79	Аналитический
425	1282954,46	376832,05	1282954,46	376832,05	Аналитический
446	1282885,97	376784,9	1282885,97	376784,9	Аналитический
447	1282905,36	376771,49	1282905,36	376771,49	Аналитический
448	1282893,14	376754,82	1282893,14	376754,82	Аналитический
449	1282873,54	376770,41	1282873,54	376770,41	Аналитический
446	1282885,97	376784,9	1282885,97	376784,9	Аналитический
450	1282862,33	376616,19	1282862,33	376616,19	Аналитический
451	1282872,62	376627,92	1282872,62	376627,92	Аналитический
452	1282876,04	376631,53	1282876,04	376631,53	Аналитический
453	1282881,82	376626,68	1282881,82	376626,68	Аналитический
454	1282908,81	376615,37	1282908,81	376615,37	Аналитический
455	1282906,86	376605,98	1282906,86	376605,98	Аналитический
456	1282882,52	376609,19	1282882,52	376609,19	Аналитический
450	1282862,33	376616,19	1282862,33	376616,19	Аналитический
457	1282873,26	376821,43	1282873,26	376821,43	Аналитический
458	1282861,37	376806,09	1282861,37	376806,09	Аналитический
459	1282855,64	376810,89	1282855,64	376810,89	Аналитический
460	1282850,76	376815,1	1282850,76	376815,1	Аналитический
461	1282854,91	376820,62	1282854,91	376820,62	Аналитический
462	1282861,02	376828,7	1282861,02	376828,7	Аналитический
463	1282865,56	376834,77	1282865,56	376834,77	Аналитический
464	1282871,74	376842,68	1282871,74	376842,68	Аналитический
465	1282875,29	376847,47	1282875,29	376847,47	Аналитический
466	1282884,73	376860,16	1282884,73	376860,16	Аналитический
467	1282869,87	376873	1282869,87	376873	Аналитический
468	1282875,43	376879,91	1282875,43	376879,91	Аналитический
469	1282881,75	376887,02	1282881,75	376887,02	Аналитический



470	1282893,52	376903,03	1282893,52	376903,03		Аналитический
471	1282903,25	376895,07	1282903,25	376895,07		Аналитический
472	1282904,59	376894,13	1282904,59	376894,13		Аналитический
473	1282906,36	376892,2	1282906,36	376892,2		Аналитический
474	1282908,4	376890,39	1282908,4	376890,39		Аналитический
475	1282904,84	376884,86	1282904,84	376884,86		Аналитический
476	1282900,65	376879,46	1282900,65	376879,46		Аналитический
477	1282911,44	376870,37	1282911,44	376870,37		Аналитический
478	1282900,77	376856,44	1282900,77	376856,44		Аналитический
479	1282895,27	376849,72	1282895,27	376849,72		Аналитический
480	1282893,69	376847,54	1282893,69	376847,54		Аналитический
481	1282886,13	376838,06	1282886,13	376838,06		Аналитический
457	1282873,26	376821,43	1282873,26	376821,43		Аналитический
482	1282908,92	376642,3	1282908,92	376642,3		Аналитический
483	1282906,7	376625,7	1282906,7	376625,7		Аналитический
484	1282904,56	376620,1	1282904,56	376620,1		Аналитический
485	1282891,72	376625,1	1282891,72	376625,1		Аналитический
486	1282885,26	376630,3	1282885,26	376630,3		Аналитический
487	1282879,43	376635,7	1282879,43	376635,7		Аналитический
488	1282894,43	376655,1	1282894,43	376655,1		Аналитический
482	1282908,92	376642,3	1282908,92	376642,3		Аналитический
489	1282821,01	376660,21				Аналитический
490	1282840,19	376644,12				Аналитический
491	1282827,72	376627,39				Аналитический
492	1282807,48	376642,62				Аналитический
493	1283063,51	376922,45	1283063,51	376922,45		Аналитический
494	1283051,58	376908,48	1283051,58	376908,48		Аналитический
495	1283031,18	376924,38	1283031,18	376924,38		Аналитический
496	1283040,7	376936,17	1283040,7	376936,17		Аналитический
497	1283042,12	376936,96	1283042,12	376936,96		Аналитический
498	1283044,89	376939,71	1283044,89	376939,71		Аналитический
493	1283063,51	376922,45	1283063,51	376922,45		Аналитический
499	1282825,61	376855,89	1282825,61	376855,89		Аналитический
500	1282824,78	376854,83	1282824,78	376854,83		Аналитический
501	1282805,74	376870,82	1282805,74	376870,82		Аналитический
502	1282806,66	376872	1282806,66	376872		Аналитический
499	1282825,61	376855,89	1282825,61	376855,89		Аналитический
503	1282782,43	376840,99	1282782,43	376840,99		Аналитический
504	1282782,9	376841,6	1282782,9	376841,6		Аналитический
505	1282802,47	376826,56	1282802,47	376826,56		Аналитический
506	1282801,6	376825,47	1282801,6	376825,47		Аналитический
503	1282782,43	376840,99	1282782,43	376840,99		Аналитический
н18			1282962,9	376928,44	0,2	Аналитический
н19			1282972,92	376920,65	0,2	Аналитический



н20			1282984,36	376911,54	0,2	Аналитический
н21			1282973,06	376896,75	0,2	Аналитический
н22			1282961,98	376905,15	0,2	Аналитический
н23			1282951,07	376913,17	0,2	Аналитический
н18			1282962,9	376928,44	0,2	Аналитический

Сведения о частях границ земельного участка

Обозначение части границы		Горизонтальное проложение	Описание прохождения части границ
от точки	до точки		
1	2	3	4
1	2	25,05	
2	3	54,03	
3	4	41,49	
4	5	24,04	
5	6	12,14	
6	7	6,59	
7	8	3,07	
8	9	9,89	
9	10	8,83	
10	11	0,97	
11	12	7,97	
12	13	3,58	
13	14	24,64	
14	15	11,08	
15	16	8,71	
16	17	7,04	
17	18	10,46	
18	19	74,84	
19	20	27,01	
20	21	20,57	
21	22	18,17	
22	23	4,27	
23	24	17,79	
24	25	17,67	
25	26	21,96	
26	27	3,26	
27	28	9,87	
28	29	3,84	
29	30	3,57	
30	31	7,33	
31	32	1,75	
32	33	10,82	
33	34	2,72	
34	35	1,45	
35	36	2,62	



36	37	16,31	
37	38	9,7	
38	39	3,87	
39	40	1,09	
40	41	0,44	
41	42	7,48	
42	43	10,85	
43	44	14,43	
44	45	14,8	
45	н1	37,69	
н1	47	33,23	
47	48	21,27	
48	49	13,5	
49	50	10,45	
50	51	14,08	
51	52	0,36	
52	53	11,18	
53	54	1,5	
54	55	16,4	
55	56	21,61	
56	57	18,95	
57	58	10,16	
58	59	7,29	
59	60	2,18	
60	61	2,35	
61	62	22	
62	63	23,12	
63	64	24,74	
64	65	0,56	
65	66	60,42	
66	67	24,25	
67	68	22,61	
68	69	37,93	
69	70	7,09	
70	71	35,92	
71	72	18,92	
72	73	11,71	
73	74	9,43	
74	75	20,37	
75	76	19,79	
76	77	20,69	
77	78	25,1	
78	79	18,96	
79	80	7,97	
80	81	0,75	



81	82	13,68	
82	83	39,34	
83	84	140,86	
84	85	13,37	
85	86	1,22	
86	87	10,03	
87	88	4,15	
88	89	14,75	
89	90	14,29	
90	91	6,07	
91	92	15,54	
92	93	15,89	
93	94	11	
94	95	0,85	
95	96	11,8	
96	97	9,48	
97	98	4,21	
98	99	42,09	
99	100	15,36	
100	101	2,65	
101	102	136,73	
102	103	109,63	
103	104	75,23	
104	105	90,37	
105	106	15,77	
106	107	29,63	
107	108	47,01	
108	109	48,92	
109	110	58,89	
110	111	35,1	
111	112	60,04	
112	113	55,14	
113	114	23,53	
114	115	19,66	
115	116	43,79	
116	117	64,33	
117	118	30,02	
118	1	216,3	
119	120	19,94	
120	121	12,78	
121	122	10,3	
122	123	12,01	
123	124	4,2	
124	125	9,85	
125	126	8,39	



126	127	5,31	
127	128	22,98	
128	119	19,9	
129	130	2,41	
130	131	14,7	
131	132	0,25	
132	133	17,09	
133	134	15,07	
134	135	14,56	
135	136	37,92	
136	137	14,43	
137	138	37,76	
138	139	7,46	
139	140	5,48	
140	141	43,2	
141	142	7,83	
142	143	12,46	
143	144	14,36	
144	145	25,85	
145	146	17,25	
146	147	12,65	
147	148	32,62	
148	149	22,44	
149	150	19,67	
150	151	14,23	
151	152	0,53	
152	153	14,32	
153	154	1,07	
154	155	14,96	
155	156	33,89	
156	157	14,56	
157	129	15,1	
158	159	23,92	
159	160	19,26	
160	161	8,85	
161	162	3,54	
162	163	29,11	
163	164	15,04	
164	158	14,52	
165	166	20,84	
166	167	34,53	
167	168	24	
168	165	38,06	
169	170	18,16	
170	171	14,55	



171	172	3,91	
172	173	17,4	
173	174	10,3	
174	175	6,93	
175	176	23,08	
176	177	5,93	
177	178	13,95	
178	179	11,99	
179	180	6,09	
180	181	0,33	
181	182	6,05	
182	183	11,54	
183	184	2,44	
184	185	11,78	
185	186	15,27	
186	187	19,52	
187	188	14,21	
188	189	8,43	
189	190	15,34	
190	191	5,89	
191	192	7,02	
192	193	2,68	
193	194	6,44	
194	195	3,33	
195	196	1,18	
196	197	2,32	
197	198	3,72	
198	199	11,38	
199	200	11,91	
200	201	2	
201	202	3,55	
202	203	4,46	
203	204	7,75	
204	205	9,05	
205	169	3,14	
206	207	14,1	
207	208	18,04	
208	209	24,18	
209	210	20,29	
210	211	0,24	
211	212	20,75	
212	213	19,14	
213	214	10,9	
214	215	20,4	
215	216	5,11	



216	217	11,22	
217	218	5,69	
218	219	28,43	
219	220	23,05	
220	221	28,39	
221	222	15,08	
222	223	5,49	
223	224	3,17	
224	225	28,84	
225	226	12,48	
226	227	28,42	
227	228	18,52	
228	229	21,68	
229	230	26,83	
230	231	21,54	
231	232	0,52	
232	233	0,93	
233	234	17,39	
234	235	27,65	
235	236	8,37	
236	237	4,99	
237	206	35,72	
238	239	25,31	
239	240	19,23	
240	241	0,57	
241	242	21,28	
242	243	20,22	
243	244	30,02	
244	245	21,15	
245	246	18,48	
246	247	1,59	
247	248	26,58	
248	249	20,45	
249	250	22,8	
250	251	25,36	
251	252	15,57	
252	253	8,87	
253	254	19,57	
254	255	0,47	
255	256	21,13	
256	257	19,89	
257	238	20,08	
258	259	0,36	
259	260	22,21	
260	261	20,91	



261	262	24,27	
262	263	0,83	
263	264	18,93	
264	265	1,77	
265	266	18,7	
266	267	1,28	
267	268	4,28	
268	269	3,89	
269	270	5,21	
270	271	4,1	
271	272	5,44	
272	273	22,93	
273	274	7,71	
274	275	28,99	
275	276	5,5	
276	277	10,86	
277	278	6,69	
278	279	3,47	
279	280	2,31	
280	281	2,9	
281	282	17,3	
282	283	20,91	
283	н2	0,54	
н2	258	30,6	
284	285	6,47	
285	286	2,66	
286	287	1,8	
287	288	2,02	
288	289	3,19	
289	290	16,05	
290	291	11,19	
291	292	10,16	
292	293	27,72	
293	294	20,4	
294	295	19,22	
295	296	26,75	
296	297	60,62	
297	298	0,42	
298	299	11,78	
299	300	5,34	
300	301	21,53	
301	302	26,19	
302	н3	25,21	
н3	н4	15,19	
н4	306	5,11	



306	307	39,69	
307	308	20,46	
308	309	24,07	
309	310	11,89	
310	311	12,72	
311	312	19,82	
312	313	4,33	
313	314	4,36	
314	315	15,07	
315	316	18,98	
316	317	0,97	
317	318	8,99	
318	319	12,89	
319	284	10,96	
320	321	17,01	
321	322	38,92	
322	н5	22,66	
н5	324	33,87	
324	325	6,23	
325	320	2,63	
326	327	27,56	
327	328	8,06	
328	329	11,96	
329	330	27,06	
330	331	23,89	
331	332	41,76	
332	333	0,87	
333	334	9,38	
334	335	9,79	
335	336	12,78	
336	337	12,51	
337	338	1,28	
338	339	18,5	
339	н6	0,39	
н6	340	23,26	
340	341	20,28	
341	342	10,91	
342	343	8,78	
343	344	26,51	
344	326	19,76	
345	346	20,85	
346	347	18,63	
347	348	20,39	
348	345	18,59	
349	350	15,97	



350	351	16,14	
351	352	23,46	
352	353	15,01	
353	354	27,93	
354	349	11,28	
355	356	15,89	
356	357	21,8	
357	358	26,96	
358	359	16,82	
359	360	3,48	
360	361	3,95	
361	355	5,1	
362	363	19,7	
363	364	19,31	
364	365	25,49	
365	366	19,57	
366	367	21,45	
367	368	24,4	
368	369	19,18	
369	370	1,3	
370	371	20,79	
371	372	0,26	
372	373	19,75	
373	374	19,76	
374	375	19,54	
375	376	0,19	
376	377	19,57	
377	378	13,64	
378	379	11,83	
379	380	1,74	
380	381	6,86	
381	382	17,31	
382	383	21,11	
383	384	20,03	
384	385	19,47	
385	386	20,35	
386	387	38,75	
387	388	21,07	
388	389	21,22	
389	390	18,97	
390	391	30,38	
391	н7	0,38	
н7	н8	12,78	
н8	н9	17,74	
н9	н10	19,78	



н10	н11	0,28	
н11	н12	19,17	
н12	н13	29,43	
н13	н14	19,59	
н14	н15	0,32	
н15	392	0,17	
392	393	19,34	
393	н16	20,81	
н16	н17	25,03	
н17	394	22,02	
394	362	19,86	
395	396	19,61	
396	397	19,48	
397	398	2,16	
398	399	20,17	
399	400	15,96	
400	401	9,77	
401	402	8,91	
402	403	21,39	
403	404	21,33	
404	405	20,26	
405	406	17,97	
406	407	7,84	
407	408	7,43	
408	409	20,9	
409	410	0,94	
410	395	17,82	
415	416	4,31	
416	417	24,82	
417	418	21,91	
418	419	18,96	
419	420	52,71	
420	421	0,41	
421	422	20,13	
422	423	18,98	
423	424	10,37	
424	415	12,93	
425	426	19,58	
426	427	18,69	
427	428	0,7	
428	429	39,71	
429	430	24,21	
430	431	19,73	
431	432	27,75	
432	433	13,49	



433	434	26,37	
434	435	8,12	
435	436	16,89	
436	437	2,21	
437	438	19,47	
438	439	0,36	
439	440	26,61	
440	441	19,91	
441	442	20,64	
442	443	19,48	
443	444	10,31	
444	445	2,74	
445	425	20,76	
446	447	23,58	
447	448	20,67	
448	449	25,04	
449	446	19,09	
450	451	15,6	
451	452	4,97	
452	453	7,55	
453	454	29,26	
454	455	9,59	
455	456	24,55	
456	450	21,37	
457	458	19,41	
458	459	7,47	
459	460	6,45	
460	461	6,91	
461	462	10,13	
462	463	7,58	
463	464	10,04	
464	465	5,96	
465	466	15,82	
466	467	19,64	
467	468	8,87	
468	469	9,51	
469	470	19,87	
470	471	12,57	
471	472	1,64	
472	473	2,62	
473	474	2,73	
474	475	6,58	
475	476	6,83	
476	477	14,11	
477	478	17,55	



478	479	8,68	
479	480	2,69	
480	481	12,13	
481	457	21,03	
482	483	16,75	
483	484	5,99	
484	485	13,78	
485	486	8,29	
486	487	7,95	
487	488	24,52	
488	482	19,33	
493	494	18,37	
494	495	25,86	
495	496	15,15	
496	497	1,62	
497	498	3,9	
498	493	25,39	
499	500	1,35	
500	501	24,86	
501	502	1,5	
502	499	24,87	
503	504	0,77	
504	505	24,68	
505	506	1,39	
506	503	24,66	
н18	н19	12,69	
н19	н20	14,62	
н20	н21	18,61	
н21	н22	13,9	
н22	н23	13,54	
н23	н18	19,32	

4. Сведения о местоположении и площади земельного участка с кадастровым номером **59:12:0810203:88.**

Площадь согласно сведениям ЕГРН **1079 м2**

Площадь согласно результатам определения координат **1079 м2**

Отклонение значения площади (%) **0.**

Сведения о характерных точках границ земельного участка.

Обозначение характерной точки	Значения координат, м				Средняя квадратическая погрешность местоположения характерных точек границ, м	Метод определения координат характерных точек
	Содержащиеся в ЕГРН		Вычисленные в результате определения			
	X	Y	X	Y		



1	2	3	4	5	6	7
1	1283048,05	376856,17	1283048,05	376856,17	0,5	Аналитический
2	1283069,04	376839,98	1283069,04	376839,98		Аналитический
3	1283087,67	376824,57	1283087,67	376824,57		Аналитический
4	1283075,65	376808,22	1283075,65	376808,22		Аналитический
5	1283056,77	376822,28	1283056,77	376822,28		Аналитический
н1			1283056,28	376822,66		Аналитический
6	1283035,01	376839,02	1283035,01	376839,02		Аналитический
1	1283048,05	376856,17	1283048,05	376856,17		Аналитический

Сведения о частях границ земельного участка

Обозначение части границы		Горизонтальное проложение	Описание прохождения части границ
от точки	до точки		
1	2	3	4
1	2	26,51	
2	3	24,18	
3	4	20,29	
4	5	23,54	
5	н1	0,62	
н1	6	26,83	
6	1	21,54	

5. Сведения о местоположении и площади земельного участка с кадастровым номером **59:12:0810203:65**.

Площадь согласно сведениям ЕГРН **1002 м2**

Площадь согласно результатам определения координат **1002 м2**

Отклонение значения площади (%) **0**.

Сведения о характерных точках границ земельного участка.

Обозначение характерной точки	Значения координат, м				Средняя квадратическая погрешность местоположения характерных точек границ, м	Метод определения координат характерных точек
	Содержащиеся в ЕГРН		Вычисленные в результате определения			
	X	Y	X	Y		
1	2	3	4	5	6	7
1	1282995,85	376878,64	1282995,85	376878,64	0,5	Аналитический
н1			1282996,52	376878,08		Аналитический
2	1283014,95	376862,73	1283014,95	376862,73	0,5	Аналитический
н2			1283002,47	376847,41		Аналитический
3	1282989,38	376831,34	1282989,38	376831,34	Аналитический	Аналитический
4	1282970,25	376845,65	1282970,25	376845,65		
1	1282995,85	376878,64	1282995,85	376878,64		

Сведения о частях границ земельного участка



Обозначение части границы		Горизонтальное проложение	Описание прохождения части границ
от точки	до точки		
1	2	3	4
1	н1	0,87	
н1	2	23,99	
2	н2	19,76	
н2	3	20,73	
3	4	23,89	
4	1	41,76	

б. Сведения о местоположении и площади земельного участка с кадастровым номером **59:12:0810203:62**.

Площадь согласно сведениям ЕГРН **483 м2**

Площадь согласно результатам определения координат **482 м2**

Отклонение значения площади (%) **0**.

Сведения о характерных точках границ земельного участка.

Обозначение характерной точки	Значения координат, м				Средняя квадратическая погрешность местоположения характерных точек границ, м	Метод определения координат характерных точек
	Содержащиеся в ЕГРН		Вычисленные в результате определения			
	X	Y	X	Y		
1	2	3	4	5	6	7
1	1282885,97	376784,9	1282885,97	376784,9		
2	1282904,94	376771,79				
3	1282905,36	376771,49	1282905,36	376771,49		
4	1282893,14	376754,82	1282893,14	376754,82		
5	1282873,54	376770,41	1282873,54	376770,41		
1	1282885,97	376784,9	1282885,97	376784,9		

Сведения о частях границ земельного участка

Обозначение части границы		Горизонтальное проложение	Описание прохождения части границ
от точки	до точки		
1	2	3	4
1	3	23,58	
3	4	20,67	
4	5	25,04	
5	1	19,09	

7. Сведения о местоположении и площади земельного участка с кадастровым номером **59:12:0810203:206**.

Площадь согласно сведениям ЕГРН **992 м2**

Площадь согласно результатам определения координат **992 м2**

Отклонение значения площади (%) **0**.

Сведения о характерных точках границ земельного участка.



Обозначение характерной точки	Значения координат, м				Средняя квадратическая погрешность местоположения характерных точек границ, м	Метод определения координат характерных точек
	Содержащиеся в ЕГРН		Вычисленные в результате определения			
	X	Y	X	Y		
1	2	3	4	5	6	7
1	1282804,17	376828,47	1282804,17	376828,47	0,5	Аналитический
2	1282812,31	376822,66	1282812,31	376822,66		Аналитический
3	1282812,54	376821,34	1282812,54	376821,34		Аналитический
4	1282821,1	376815,03	1282821,1	376815,03		Аналитический
5	1282816,95	376809,28	1282816,95	376809,28		Аналитический
6	1282793,67	376779,33	1282793,67	376779,33		Аналитический
7	1282776,6	376794,16	1282776,6	376794,16		Аналитический
n1			1282801,6	376825,47		Аналитический
8	1282802,47	376826,56	1282802,47	376826,56		Аналитический
1	1282804,17	376828,47	1282804,17	376828,47	Аналитический	

Сведения о частях границ земельного участка

Обозначение части границы		Горизонтальное проложение	Описание прохождения части границ
от точки	до точки		
1	2	3	4
1	2	10	
2	3	1,34	
3	4	10,63	
4	5	7,09	
5	6	37,93	
6	7	22,61	
7	n1	40,07	
n1	8	1,39	
8	1	2,56	

8. Сведения о местоположении и площади земельного участка с кадастровым номером **59:12:0810203:59**.

Площадь согласно сведениям ЕГРН **624 м2**

Площадь согласно результатам определения координат **624 м2**

Отклонение значения площади (%) **0**.

Сведения о характерных точках границ земельного участка.

Обозначение характерной точки	Значения координат, м		Средняя квадратическая погрешность местоположения характерных точек границ, м	Метод определения координат характерных точек
	X	Y		



	Содержащиеся в ЕГРН		Вычисленные в результате определения		6	7
	X	Y	X	Y		
1	2	3	4	5		
1	1283013,87	376993,94	1283013,87	376993,94	0,5	Аналитический
2	1283036,35	376973,18	1283036,35	376973,18		Аналитический
n1			1283022,72	376959,1		Аналитический
3	1283022,15	376958,5	1283022,15	376958,5		Аналитический
4	1283000,36	376977,52	1283000,36	376977,52		Аналитический
5	1283013,33	376993,92	1283013,33	376993,92		Аналитический
1	1283013,87	376993,94	1283013,87	376993,94		Аналитический

Сведения о частях границ земельного участка

Обозначение части границы		Горизонтальное проложение	Описание прохождения части границ
от точки	до точки		
1	2	3	4
1	2	30,6	
2	n1	19,6	
n1	3	0,83	
3	4	28,92	
4	5	20,91	
5	1	0,54	

9. Сведения о местоположении и площади земельного участка с кадастровым номером **59:12:0810202:11**.

Площадь согласно сведениям ЕГРН **493 м2**

Площадь согласно результатам определения координат **493 м2**

Отклонение значения площади (%) **0**.

Сведения о характерных точках границ земельного участка.

Обозначение характерной точки	Значения координат, м				Средняя квадратическая погрешность местоположения характерных точек границ, м	Метод определения координат характерных точек
	Содержащиеся в ЕГРН		Вычисленные в результате определения			
	X	Y	X	Y		
1	2	3	4	5	6	7
1	1282682,06	376653,77	1282682,06	376653,77	0,5	Аналитический
2	1282700,93	376670,64	1282700,93	376670,64		Аналитический
3	1282714,05	376656,58	1282714,05	376656,58		Аналитический
n1			1282713,64	376656,19		Аналитический
4	1282696,1	376639,41	1282696,1	376639,41		Аналитический
1	1282682,06	376653,77	1282682,06	376653,77		Аналитический

Сведения о частях границ земельного участка

Обозначение части границы		Горизонтальное проложение	Описание прохождения части границ
от точки	до точки		
1	2	3	4
1	2	25,31	
2	3	19,23	
3	н1	0,57	
н1	4	24,27	
4	1	20,08	

10. Сведения о местоположении и площади земельного участка с кадастровым номером **59:12:0000000:19944.**

Площадь согласно сведениям ЕГРН **1605 м2**

Площадь согласно результатам определения координат **1604 м2**

Отклонение значения площади (%) **0.**

Сведения о характерных точках границ земельного участка.

Обозначение характерной точки	Значения координат, м				Средняя квадратическая погрешность местоположения характерных точек границ, м	Метод определения координат характерных точек
	Содержащиеся в ЕГРН		Вычисленные в результате определения			
	X	Y	X	Y		
1	2	3	4	5	6	7
1	1282816,7	376742,61	1282816,7	376742,61	0,5	Аналитический
2	1282836,05	376724,98	1282836,05	376724,98		Аналитический
3	1282824,84	376709,46	1282824,84	376709,46		Аналитический
4	1282812,11	376692,85	1282812,11	376692,85		Аналитический
н1			1282812,1	376692,84		Аналитический
5	1282800,03	376677,88	1282800,03	376677,88	0,5	Аналитический
6	1282779,35	376694,86				Аналитический
н2			1282779,36	376694,86		Аналитический
1	1282816,7	376742,61	1282816,7	376742,61		Аналитический

Сведения о частях границ земельного участка

Обозначение части границы		Горизонтальное проложение	Описание прохождения части границ
от точки	до точки		
1	2	3	4
1	2	26,18	
2	3	19,15	
3	4	20,93	
4	н1	0,01	
н1	5	19,22	
5	н2	26,75	



н2	1	60,62	
----	---	-------	--

11. Сведения о местоположении и площади земельного участка с кадастровым номером **59:12:0810202:13**.

Площадь согласно сведениям ЕГРН **477 м2**

Площадь согласно результатам определения координат **477 м2**

Отклонение значения площади (%) **0**.

Сведения о характерных точках границ земельного участка.

Обозначение характерной точки	Значения координат, м				Средняя квадратическая погрешность местоположения характерных точек границ, м	Метод определения координат характерных точек
	Содержащиеся в ЕГРН		Вычисленные в результате определения			
	X	Y	X	Y		
1	2	3	4	5	6	7
1	1282812,11	376692,85	1282812,11	376692,85	0,5	Аналитический
2	1282820,7	376684,63	1282820,7	376684,63		Аналитический
3	1282830,77	376676,86	1282830,77	376676,86		Аналитический
4	1282818,42	376661,36	1282818,42	376661,36		Аналитический
5	1282815,02	376664,04	1282815,02	376664,04		Аналитический
6	1282811,78	376666,96	1282811,78	376666,96		Аналитический
7	1282800,03	376676,4	1282800,03	376676,4		Аналитический
н1			1282812,1	376692,84		Аналитический
1	1282812,11	376692,85	1282812,11	376692,85	Аналитический	

Сведения о частях границ земельного участка

Обозначение части границы		Горизонтальное проложение	Описание прохождения части границ
от точки	до точки		
1	2	3	4
1	2	11,89	
2	3	12,72	
3	4	19,82	
4	5	4,33	
5	6	4,36	
6	7	15,07	
7	н1	20,4	
н1	1	0,01	

12. Сведения о местоположении и площади земельного участка с кадастровым номером **59:12:0810202:128**.

Площадь согласно сведениям ЕГРН **1058 м2**

Площадь согласно результатам определения координат **1058 м2**

Отклонение значения площади (%) **0**.

Сведения о характерных точках границ земельного участка.



Обозначение характерной точки	Значения координат, м				Средняя квадратическая погрешность местоположения характерных точек границ, м	Метод определения координат характерных точек
	Содержащиеся в ЕГРН		Вычисленные в результате определения			
	X	Y	X	Y		
1	2	3	4	5	6	7
1	1282750,78	376660,34	1282750,78	376660,34	0,5	Аналитический
2	1282764,19	376647,63	1282764,19	376647,63		Аналитический
3	1282763,05	376646,52	1282763,05	376646,52		Аналитический
4	1282743,63	376628,37	1282743,63	376628,37		Аналитический
5	1282725,2	376610,51	1282725,2	376610,51		Аналитический
6	1282709,9	376625,08	1282709,9	376625,08		Аналитический
n1			1282729,45	376641,94		Аналитический
1	1282750,78	376660,34	1282750,78	376660,34		Аналитический

Сведения о частях границ земельного участка

Обозначение части границы		Горизонтальное проложение	Описание прохождения части границ
от точки	до точки		
1	2	3	4
1	2	18,48	
2	3	1,59	
3	4	26,58	
4	5	25,66	
5	6	21,13	
6	n1	25,82	
n1	1	28,17	

13. Сведения о местоположении и площади земельного участка с кадастровым номером **59:12:0810202:139.**

Площадь согласно сведениям ЕГРН **596 м²**

Площадь согласно результатам определения координат **596 м²**

Отклонение значения площади (%) **0.**

Сведения о характерных точках границ земельного участка.

Обозначение характерной точки	Значения координат, м				Средняя квадратическая погрешность местоположения характерных точек границ, м	Метод определения координат характерных точек
	Содержащиеся в ЕГРН		Вычисленные в результате определения			
	X	Y	X	Y		
1	2	3	4	5	6	7
1	1282864,92	376674,01				Аналитический



2	1282874,9	376666	1282874,9	376666		Аналитический
3	1282888,49	376654,6	1282888,49	376654,6		Аналитический
4	1282875,99	376639,27	1282875,99	376639,27		Аналитический
5	1282875,71	376639,29	1282875,71	376639,29		Аналитический
6	1282853,21	376659,09	1282853,21	376659,09		Аналитический
7	1282852,99	376659,32	1282852,99	376659,32		Аналитический
н1			1282864,93	376674	0,1	Аналитический
2	1282874,9	376666	1282874,9	376666		Аналитический

Сведения о частях границ земельного участка

Обозначение части границы		Горизонтальное проложение	Описание прохождения части границ
от точки	до точки		
1	2	3	4
2	3	17,74	
3	4	19,78	
4	5	0,28	
5	6	29,97	
6	7	0,32	
7	н1	18,92	
н1	2	12,78	

Дополнительно сообщаем Вам, что выявленная реестровая ошибка может быть устранена по Вашему заявлению, представленному в Управление Росреестра по Пермскому краю согласно ст. 18 Федерального закона от 13.07.2015 218-ФЗ "О государственной регистрации недвижимости" (далее – Закон №218-ФЗ) следующим способом:

1) в форме документов на бумажном носителе - посредством личного обращения в публично-правовую компанию «Роскадастр», в многофункциональный центр, в том числе при выездном приёме;

2) в форме электронных документов и (или) электронных образов документов, подписанных усиленной квалифицированной электронной подписью в соответствии с законодательством Российской Федерации, - с использованием информационно-телекоммуникационных сетей общего пользования, в том числе сети "Интернет", посредством единого портала государственных и муниципальных услуг (функций) или официального сайта с использованием единой системы идентификации и аутентификации.

К заявлению об исправлении реестровой ошибки должен быть приложен межевой план, подготовленный кадастровым инженером (ст. 14 Закона № 218-ФЗ).



Заявление и документы, необходимые для устранения ошибки (межевой план) Вы вправе представить в течение трех месяцев со дня направления настоящего уведомления. В соответствии с ч. 7 ст. 61 Закона №218-ФЗ, срок предоставления документов, необходимых для исправления реестровой ошибки в сведениях ЕГРН о местоположении границ земельного участка, может быть продлен не более чем на три месяца на основании соответствующего заявления собственника земельного участка, представленного в простой письменной форме в Управление Росреестра по Пермскому краю на адрес электронной почты: 23@r59.rosreestr.ru или по адресу: 614990, г. Пермь, ул. Ленина, 66/2 как лично так и по почтовым отправлением.

В случае, если в течении указанного выше срока (3 месяца) Вами не будут представлены заявление и межевой план для устранения реестровой ошибки, орган регистрации прав самостоятельно, без Вашего согласия осуществит исправление ошибки (ч. 7 ст. 61 Закона № 218-ФЗ, ч. 6.1 ст. 61 Закона 218-ФЗ).

Дополнительно отмечаем, что после исправления Управлением Росреестра по Пермскому краю реестровой ошибки, ошибка может быть исправлена повторно на основании Вашего заявления с приложением межевого плана, подготовленного в соответствии с требованиями ст. 22 Закона № 218-ФЗ.

Таким образом, если отсутствуют возражения относительно местоположения границ земельного участка, определенное органом регистрации прав и указанное в настоящем уведомлении, то обращаться с каким-либо заявлением в Управление Росреестра по Пермскому краю, а также к кадастровому инженеру нет необходимости.

Схема границ земельных участков, в описании местоположения которых выявлена реестровая ошибка, прилагается.

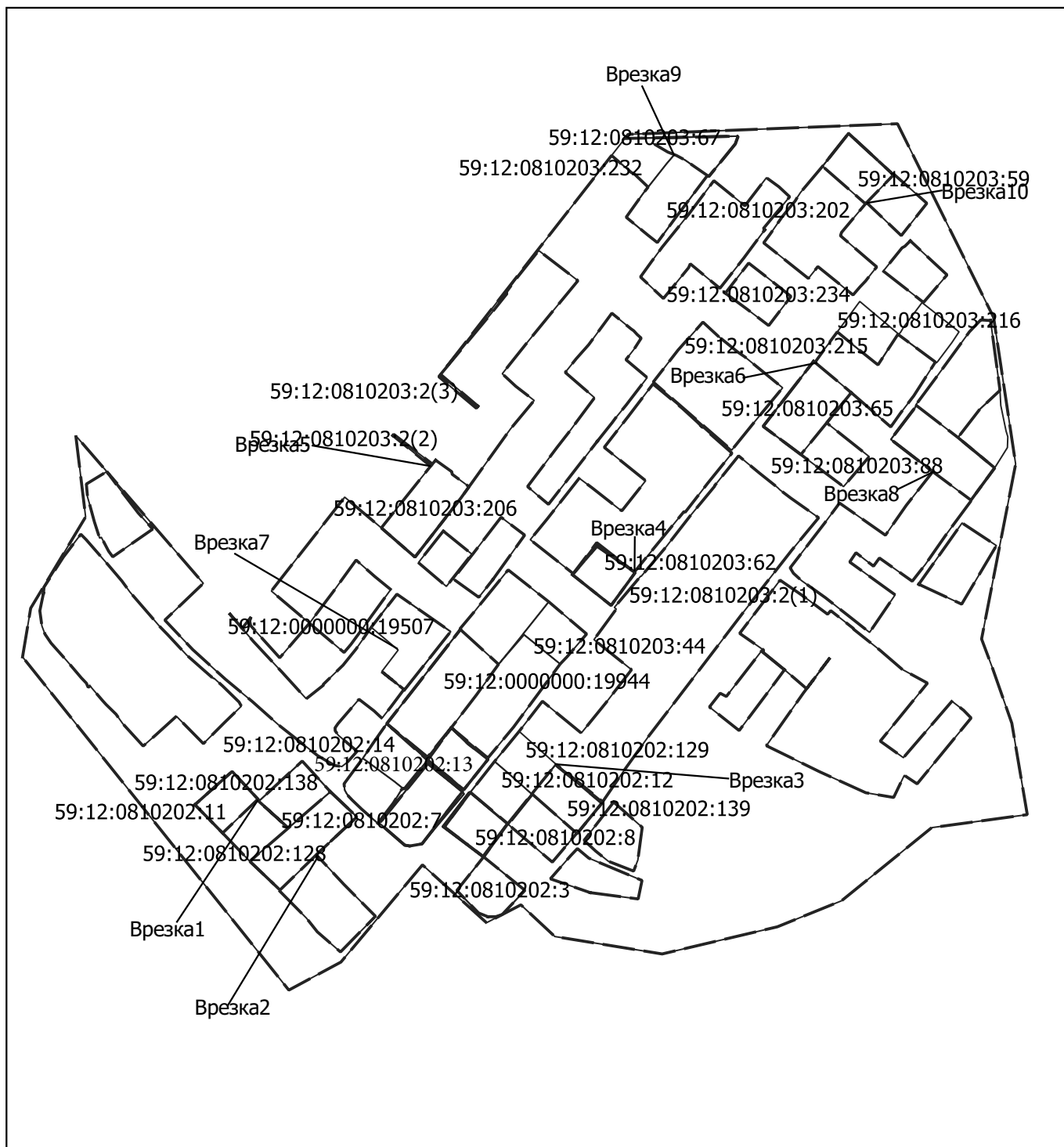
Государственный регистратор отдела по
кадастровому учету и государственной
регистрации прав на земельные участки

Крохалева Е.В.



8(342) 205-95-75 доб.(1994)



Схема границ земельных участков, границ (частей границ) муниципальных образований, населенных пунктов, территориальных зон, лесничеств, в описании местоположения которых выявлена реестровая ошибка



Масштаб 1:3000

-  - местоположение границ земельных участков на основании сведений о координатах характерных точек их границ, содержащихся в ЕГРН и в описании которых выявлена реестровая ошибка.
-  - местоположение границ земельных участков, предлагаемое для исправления реестровой ошибки



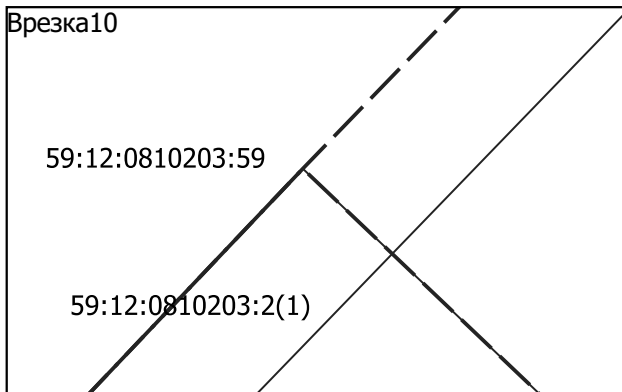
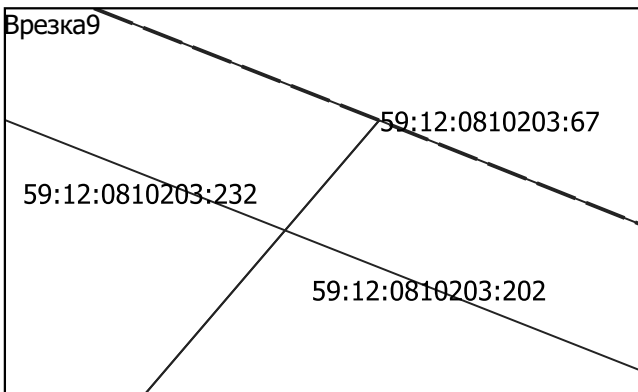
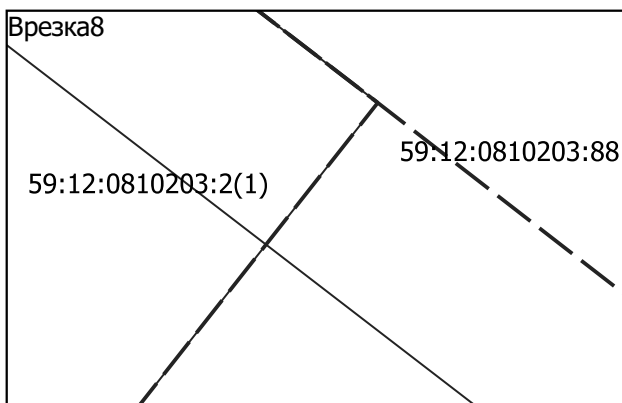
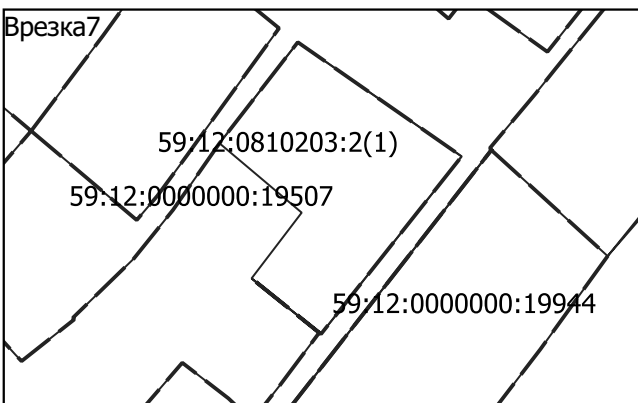
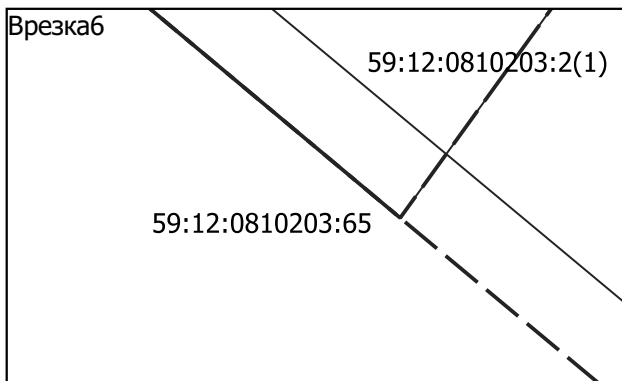
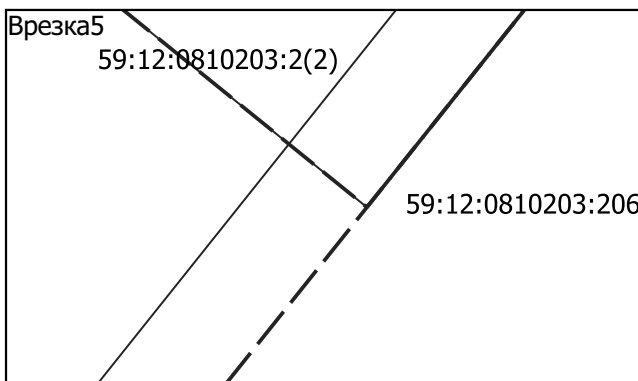
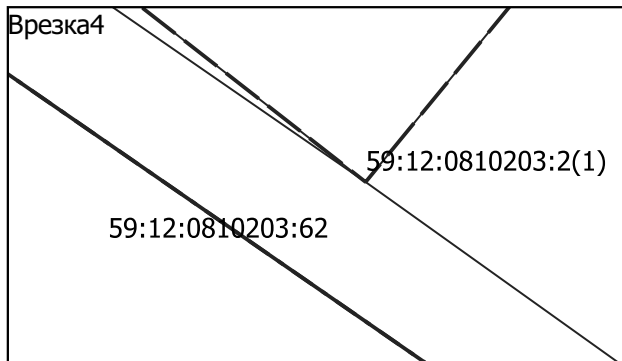
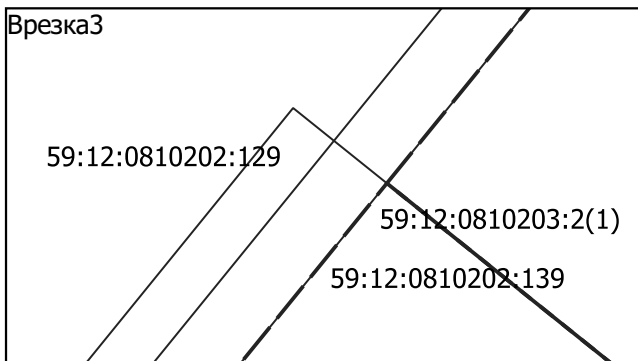
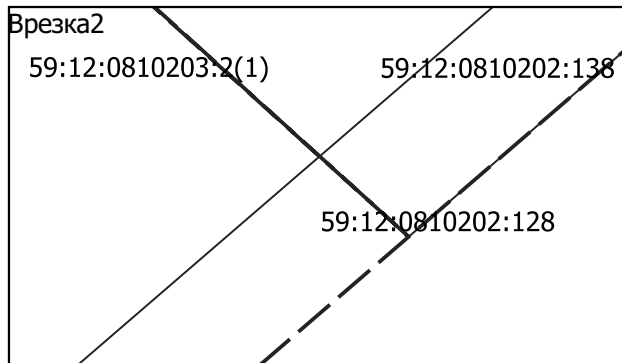
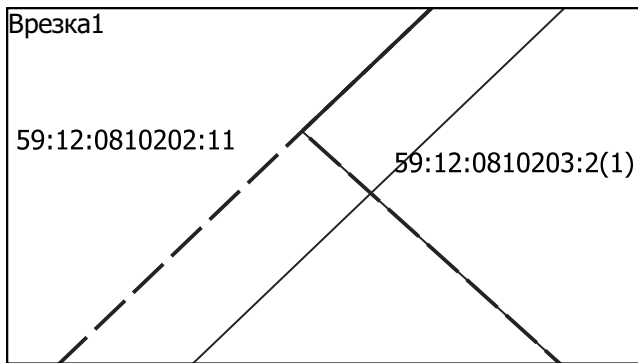
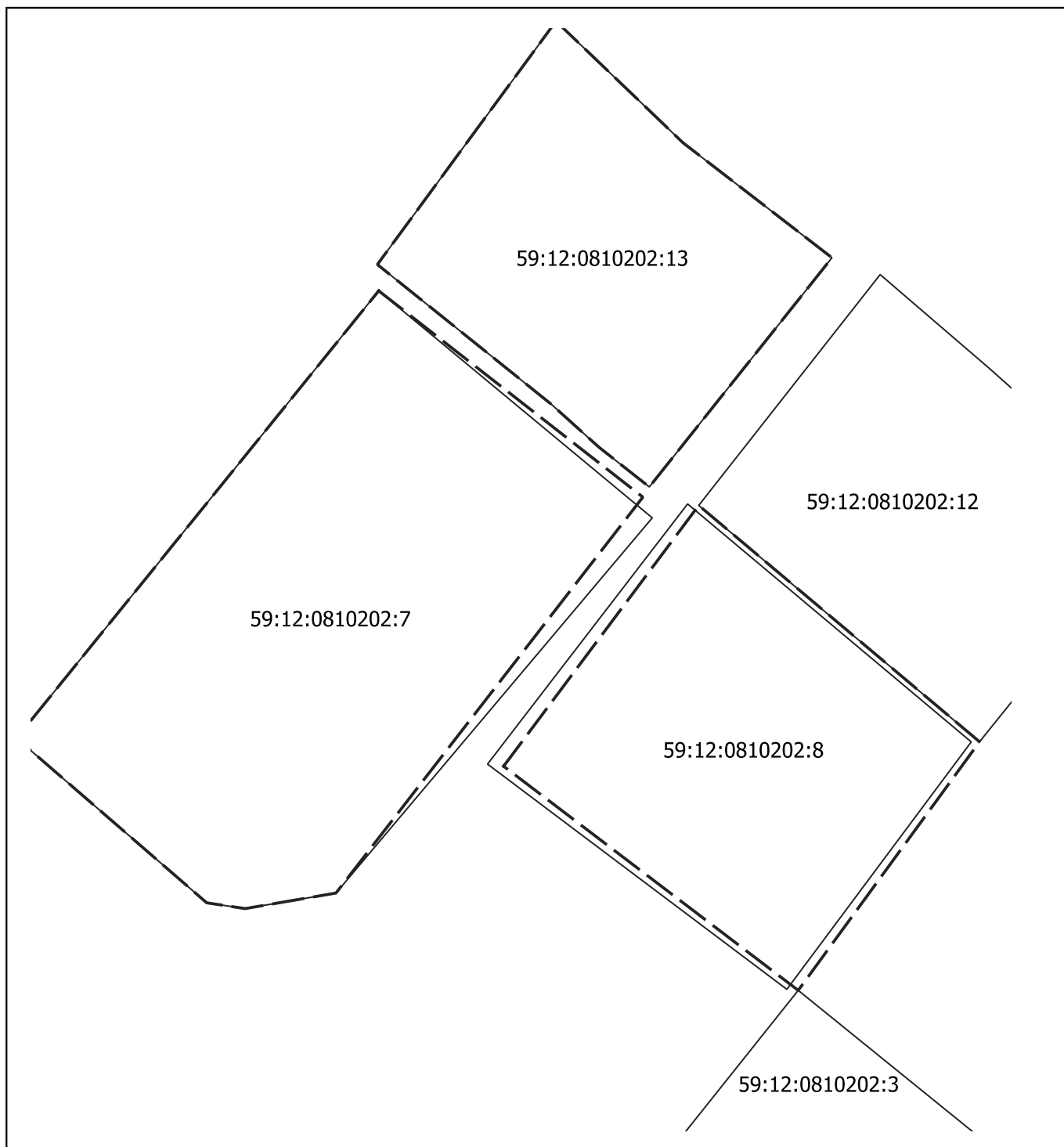


Схема границ земельных участков, границ (частей границ) муниципальных образований, населенных пунктов, территориальных зон, лесничеств, в описании местоположения которых выявлена реестровая ошибка



Масштаб 1:400





-  - местоположение границ земельных участков на основании сведений о координатах характерных точек их границ, содержащихся в ЕГРН и в описании которых выявлена реестровая ошибка.
-  - местоположение границ земельных участков, предлагаемое для исправления реестровой ошибки

Схема границ земельных участков, границ (частей границ) муниципальных образований, населенных пунктов, территориальных зон, лесничеств, в описании местоположения которых выявлена реестровая ошибка



Масштаб 1:400

-  - местоположение границ земельных участков на основании сведений о координатах характерных точек их границ, содержащихся в ЕГРН и в описании которых выявлена реестровая ошибка.
-  - местоположение границ земельных участков, предлагаемое для исправления реестровой ошибки